











WOJEWÓDZKI KONKURS GEOGRAFICZNY
MODEL ODPOWIEDZI I SCHEMAT PUNKTOWANIA

Nie przyznaje się połówek punktów.

W zadaniach, za które przewidziano maksymalnie jeden punkt, wymagana jest odpowiedź w pełni poprawna.

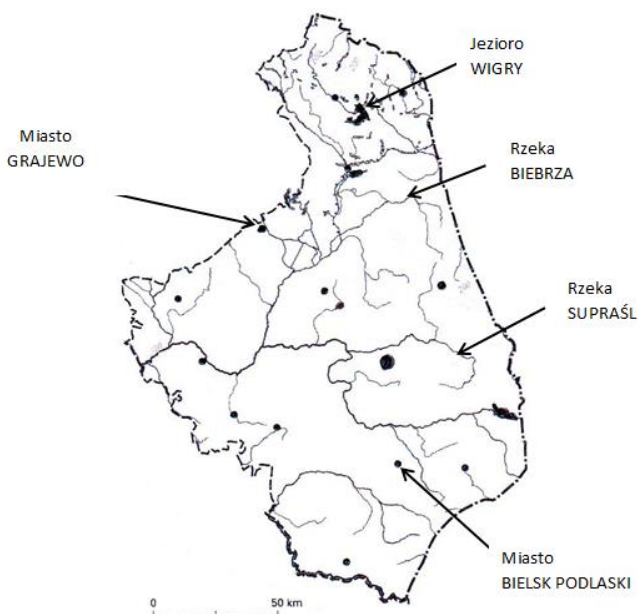
Punkty przyznaje się za każdą poprawną merytorycznie odpowiedź, nawet, jeśli nie została uwzględniona w schemacie oceny (decyzję w tym zakresie ostatecznie podejmuje komisja wojewódzka podczas weryfikacji prac).

Za poprawne obliczenia będące konsekwencją zastosowania błędnej metody nie przyznaje się punktów. Wymagana jest pełna poprawność zapisu.

Numer zadania	Poprawna odpowiedź	Liczba punktów												
1.		1 p.												
2.	<table border="1" style="width: 100%; border-collapse: collapse;"> <thead> <tr> <th style="width: 33%;">Skala liczbowa</th> <th style="width: 33%;">Skala mianowana</th> <th style="width: 33%;">Podziałka liniowa</th> </tr> </thead> <tbody> <tr> <td style="text-align: center;">1 : 250 000</td> <td style="text-align: center;">1cm – 2,5 km</td> <td style="text-align: center;"> 0 2,5 5 7,5 km  </td> </tr> <tr> <td style="text-align: center;">1 : 400 000</td> <td style="text-align: center;">1cm – 4 km</td> <td style="text-align: center;"> 0 4 8 12 km  </td> </tr> <tr> <td style="text-align: center;">1 : 1 500</td> <td style="text-align: center;">1cm – 15 m</td> <td style="text-align: center;"> 0 15 30 45 m  </td> </tr> </tbody> </table>	Skala liczbowa	Skala mianowana	Podziałka liniowa	1 : 250 000	1cm – 2,5 km	0 2,5 5 7,5 km 	1 : 400 000	1cm – 4 km	0 4 8 12 km 	1 : 1 500	1cm – 15 m	0 15 30 45 m 	3 p.
	Skala liczbowa	Skala mianowana	Podziałka liniowa											
	1 : 250 000	1cm – 2,5 km	0 2,5 5 7,5 km 											
1 : 400 000	1cm – 4 km	0 4 8 12 km 												
1 : 1 500	1cm – 15 m	0 15 30 45 m 												
<i>Po 1 punkcie za każdy poprawnie uzupełniony wiersz.</i>														
3.	0,675 km <i>1 p. za właściwy sposób liczenia oraz poprawny wynik</i>	1 p.												
4.	I. Punkt A - długość geograficzna 160°E - szerokość geograficzna 10°N Punkt D - długość geograficzna 170°W - szerokość geograficzna 0° <i>1 p. za prawidłowe współrzędne punktu A</i> <i>1 p. za prawidłowe współrzędne punktu D</i>	5p.												
	II. 15° <i>1 p. za właściwy sposób liczenia oraz poprawny wynik</i>													
	III. 15° <i>1 p. za właściwy sposób liczenia oraz poprawny wynik</i>													
	IV. F <i>1 p.</i>													

5.	Podkreślone: 70°N, 90°S, 60°N <i>1 p. za odpowiedź w pełni poprawną</i>	1 p.
6.	1. na południe 2. na zachód 3. na zachód 4. na północ <i>Za 1 prawidłową odpowiedź – 0 p. Za 2 – 3 prawidłowe odpowiedzi – 1 p. Za 4 prawidłowe odpowiedzi – 2 p.</i>	2 p.
7.	1. P 2. F 3. F 4. F <i>Za 1 prawidłową odpowiedź – 0 p. Za 2 – 3 prawidłowe odpowiedzi – 1 p. Za 4 prawidłowe odpowiedzi – 2 p.</i>	2 p.
8.	B	1 p.
9.	Przedstawiony na fotografii obiekt to <u>eratyk</u> / <u>grzyb skalny</u> . Forma ta powstała w wyniku działalności <u>wiatru</u> / <u>ładolodu</u> . <i>1 p. za dwa poprawne podkreślenia</i>	1 p.
10.	C	1 p.
11.	1. F 2. P 3. P 4. P 5. F <i>Za 1 – 2 prawidłowe odpowiedzi – 0 p. Za 3 – 4 prawidłowe odpowiedzi – 1 p. Za 5 prawidłowych odpowiedzi – 2 p.</i>	2 p.
12.	Kolejno, od lewej: dolnośląskie, opolskie, śląskie, małopolskie, podkarpackie <i>1 p. za odpowiedź w pełni poprawną</i>	1 p.
13.	A	1 p.
14.	Lubin – miedź / srebro Kłodawa – sól kamienna / sól potasowa Bogdanka – węgiel kamienny <i>Za 1 prawidłową odpowiedź – 0 p. Za 2 prawidłowe odpowiedzi – 1 p. Za 3 prawidłowe odpowiedzi – 2 p.</i>	2 p.

<p>15.</p>	<p>Migracje wewnętrzne: 3, 4 Migracje ekonomiczne: 2, 6 Migracje polityczne: 1, 5</p> <p><i>Za 1 – 2 prawidłowe odpowiedzi – 0 p. Za 3 – 4 prawidłowe odpowiedzi – 1 p. Za 5 – 6 prawidłowych odpowiedzi – 2 p.</i></p>	<p>2 p.</p>
<p>16.</p>	<p>A, C, E</p> <p><i>1 p. za odpowiedź w pełni poprawną</i></p>	<p>1 p.</p>
<p>17.</p>	<p>D</p>	<p>1 p.</p>
<p>18.</p>	<p>Gdańsk – dostęp do morza Katowice – występowanie węgla kamiennego / baza surowcowa</p> <p><i>Za każdy prawidłowo uzupełniony wiersz po 1 p.</i></p>	<p>2 p.</p>
<p>19.</p>	<p>D</p>	<p>1 p.</p>
<p>20.</p>	<p>Kolejno od góry: - poziom próchniczny - poziom wymywania - poziom wmywania - skała macierzysta (piaski)</p> <p><i>Za 1 prawidłową odpowiedź – 0 p. Za 2 – 3 prawidłowe odpowiedzi – 1 p. Za 4 prawidłowe odpowiedzi – 2 p.</i></p>	<p>2 p.</p>
<p>21.</p>	<p>Nizina Śląska – A, C Wyżyna Lubelska – B, D</p> <p><i>1 p. za odpowiedź w pełni poprawną</i></p>	<p>1 p.</p>
<p>22.</p>	<p>1. 100 m 2. 1000 m n. p. m. 3. 300 m</p> <p><i>Za 1 prawidłową odpowiedź – 0 p. Za 2 prawidłowe odpowiedzi – 1 p. Za 3 prawidłowe odpowiedzi – 2 p.</i></p>	<p>2 p.</p>

<p>23.</p>	<p>Za 1 – 2 prawidłowe odpowiedzi – 0 p. Za 3 – 4 prawidłowe odpowiedzi – 1 p. Za 5 prawidłowych odpowiedzi – 2 p.</p> 	<p>2 p.</p>
<p>24.</p>	<p>I. 1 – Afryka 2 – Ameryka Południowa 3 – Antarktyda 4 – Australia 1 p. za odpowiedź w pełni poprawną</p> <p>II. A – Ocean Atlantycki B – Ocean Spokojny / Pacyfik C – Ocean Indyjski 1 p. za odpowiedź w pełni poprawną</p>	<p>2 p.</p>

Razem: 40 punktów